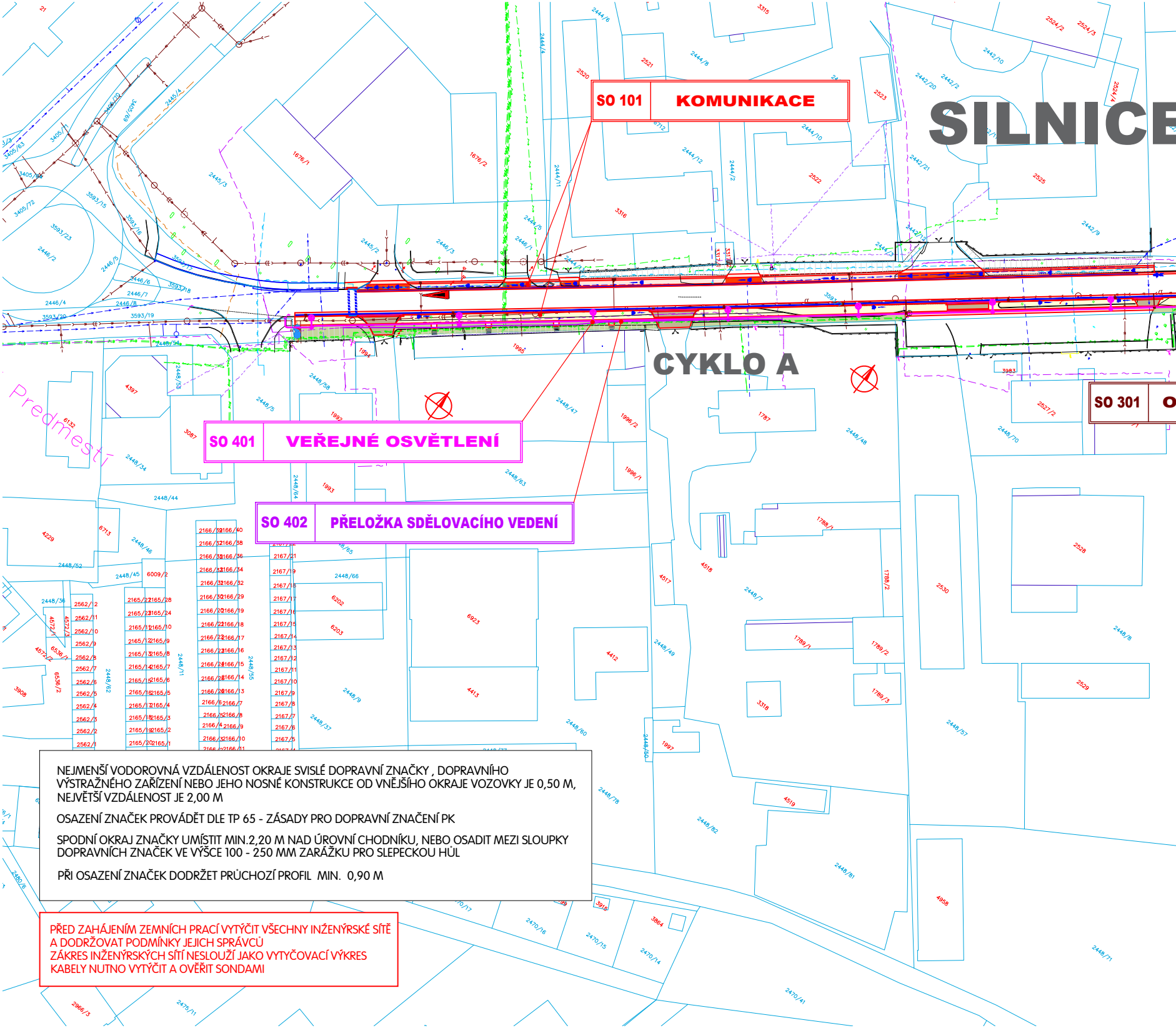
SO 101 KOMUNIKACE
SILNICE
CYKLO A
SO 301 O
SO 401 VEŘEJNÉ OSVĚTLENÍ
SO 402 PŘELOŽKA SDĚLOVACÍHO VEDENÍ
Predmestí

NEJMENŠÍ VODOROVNÁ VZDÁLENOST OKRAJE SVISLÉ DOPRAVNÍ ZNAČKY , DOPRAVNÍHO VÝSTRAŽNÉHO ZAŘÍZENÍ NEBO JEHO NOSNÉ KONSTRUKCE OD VNĚJŠÍHO OKRAJE VOZOVKY JE 0,50 M, NEJVĚTŠÍ VZDÁLENOST JE 2,00 M

OSAZENÍ ZNAČEK PROVÁDĚT DLE TP 65 - ZÁSADY PRO DOPRAVNÍ ZNAČENÍ PK

SPODNÍ OKRAJ ZNAČKY UMÍSTIT MIN.2,20 M NAD ÚROVNÍ CHODNÍKU, NEBO OSADIT MEZI SLOUPKY DOPRAVNÍCH ZNAČEK VE VÝŠCE 100 - 250 MM ZARÁŽKU PRO SLEPECKOU HŮL

PŘI OSAZENÍ ZNAČEK DODRŽET PRŮCHOZÍ PROFIL MIN. 0,90 M

PŘED ZAHÁJENÍM ZEMNÍCH PRACÍ VYTÝČIT VŠECHNY INŽENÝRSKÉ SÍTĚ A DODRŽOVAT PODMÍNKY JEJICH SPRÁVCŮ
ZÁKRES INŽENÝRSKÝCH SÍTÍ NESLOUŽÍ JAKO VYTYČOVACÍ VÝKRES
KABELY NUTNO VYTÝČIT A OVĚŘIT SONDAMI

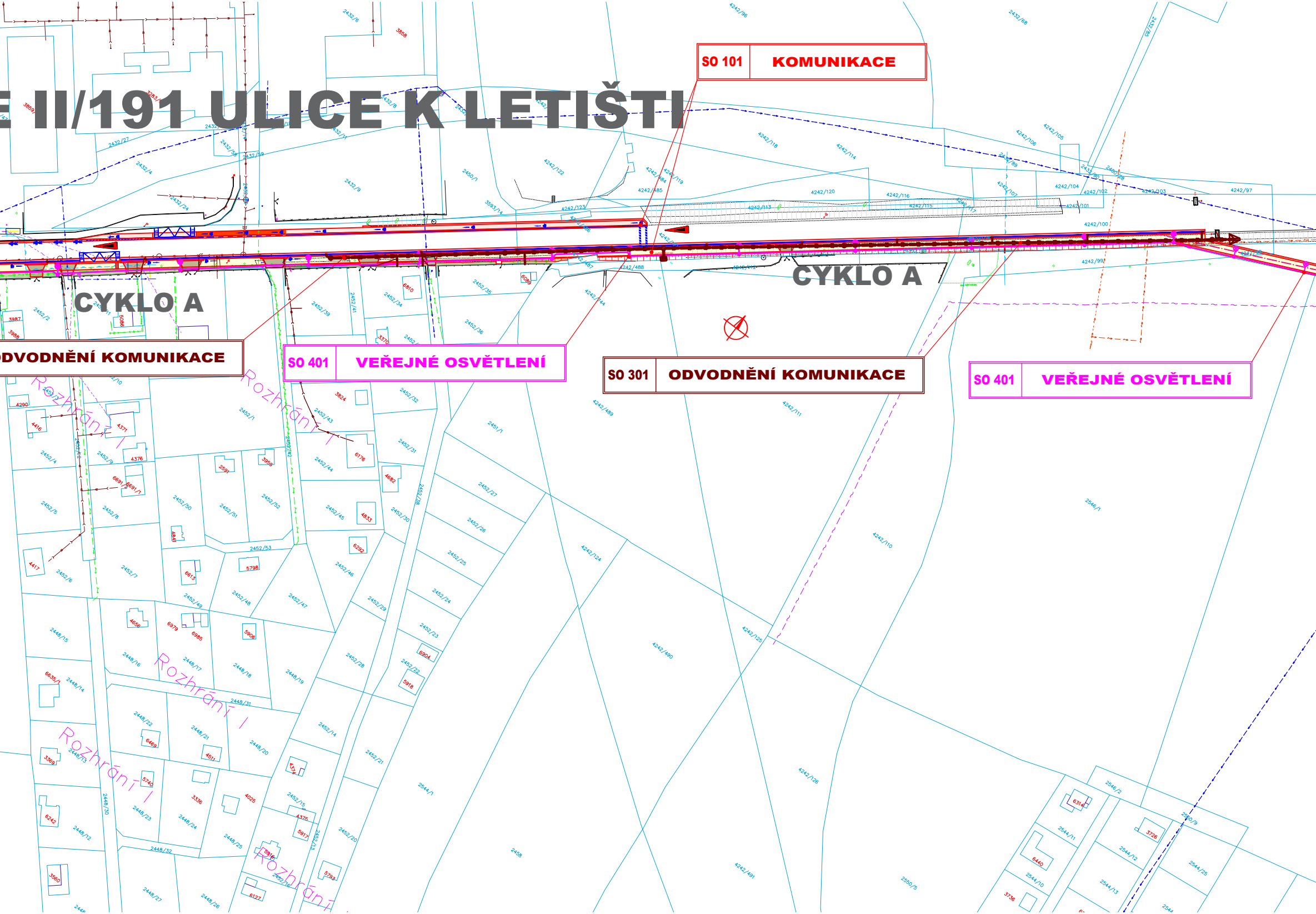
E II/191 ULICE K LETIŠTI
SO 101 KOMUNIKACE
CYKLO A
CYKLO A
ODVODNĚNÍ KOMUNIKACE
SO 401 VEŘEJNÉ OSVĚTLENÍ
SO 301 ODVODNĚNÍ KOMUNIKACE
SO 401 VEŘEJNÉ OSVĚTLENÍ
Rozhraní I
Rozhraní I
Rozhraní I
Rozhraní I
Rozhraní I

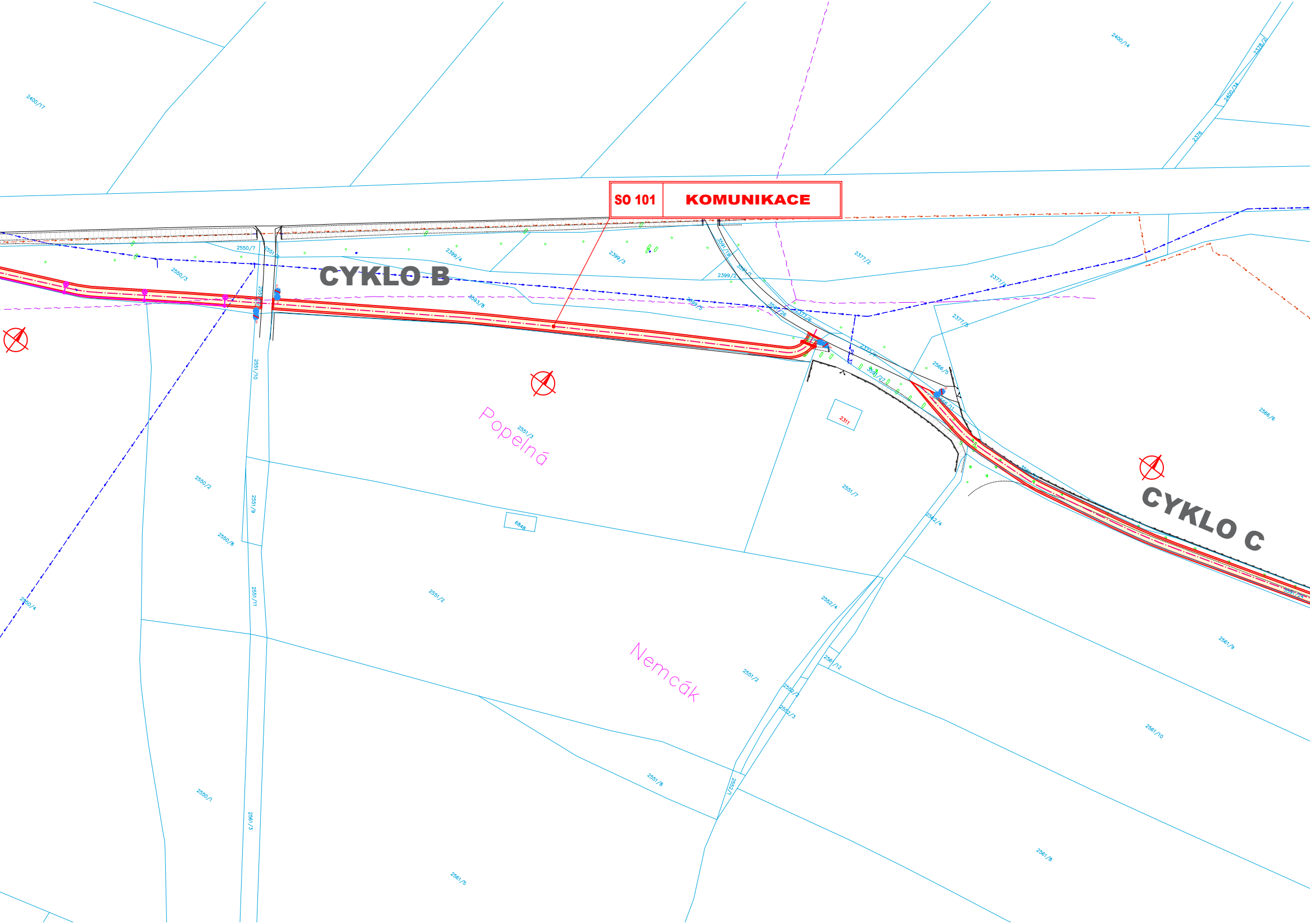
SO 101
KOMUNIKACE
CYKLO B
CYKLO C
Popelná
Nemčák
2400/17
2400/14
2378/2
2400/34
2378
2550/7
2551/6
2550/3
2399/4
2399/3
2399/2
2399/5
2553/8
3591/19
3591/1
3591/26
3591/27
2377/2
2377/1
2377/6
2377/5
2377/4
2566/5
2566/11
2566/6
PE 32
2311
2551/3
2551/10
2551/9
2551/11
2550/2
2550/8
2550/4
2550/1
6848
2551/2
2551/7
2552/4
2552/3
2552/1
2561/12
2561/9
2561/10
2561/8
2561/5
2561/3
2551/8

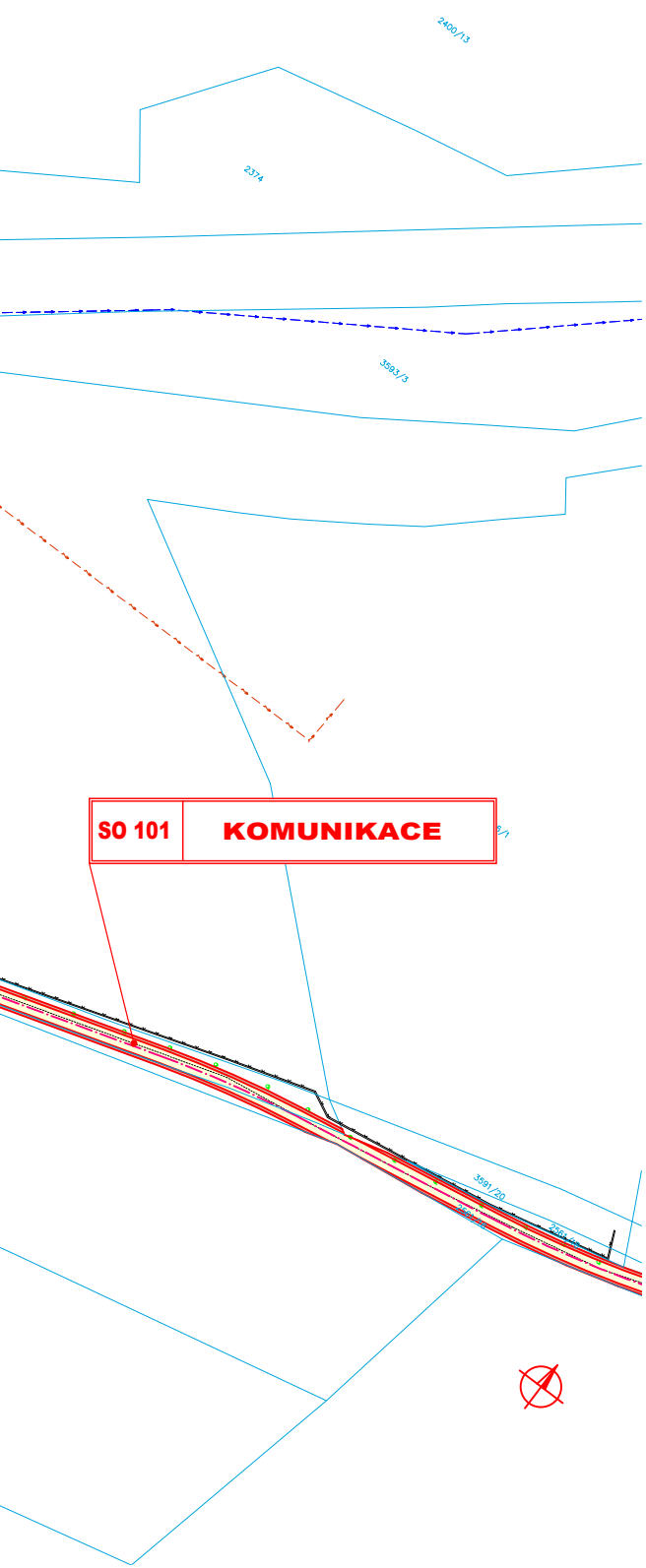
2400/13
2374
3593/3
SO 101
KOMUNIKACE
3591/20

LEGENDA

	STARÝ STAV
	NOVÝ STAV
1322/1	HRANICE PARCEL DLE KN
	ČÍSLA PARCEL DLE KN

LEGENDA - POVRCHY

	VOZOVKA - ASFALTOVÝ BETON ACO 11+
	SJEZDY - ASFALTOVÝ BETON
	STEZKA - ASFALTOVÝ BETON
🟩	TRÁVNÍK
🟪	DLAŽBA Z ŽULOVÉHO KAMENE
⬛	BETONOVÁ DLAŽBA - TVAROVKY PRO NEVIDOMÉ
🟥	ČERVENÁ BARVA NA ASFALTU
	PŘEVÝŠENÍ OBRUBNÍKU 20 MM
	PŘEVÝŠENÍ OBRUBNÍKU 40 MM

LEGENDA - INŽENÝRSKÉ SÍTĚ NAVRŽENÉ

	PŘÍPOJKA ULIČNÍ VPUST DN 150 MM
	BETONOVÁ ULIČNÍ VPUST
	VEŘEJNÉ OSVĚTLENÍ
	ODVODNĚNÍ KOMUNIKACE

LEGENDA - INŽENÝRSKÉ SÍTĚ STÁVAJÍCÍ

	SDĚLOVACÍ KABELY CETIN - NADZEMNÍ
	SDĚLOVACÍ KABELY CETIN - PODZEMNÍ
	KABELY NN - PODZEMNÍ
	KABELY VN - PODZEMNÍ
	KABELY NN - NADZEMNÍ
	KABELY VN - NADZEMNÍ
	PLYNOVOD NTL
	PLYNOVOD STL
	VODOVOD - MIMO PROVOZ
	VODOVOD
	KANALIZACE
	VEŘEJNÉ OSVĚTLENÍ
	SDĚLOVACÍ VEDENÍ ICT
	OPTICKÁ SÍŤ MĚSTA KLATOVY
	PAROVOD

VED. PROJEKTANT	ZODP. PROJEKTANT	VYPRACOVAL	KRESLIL
ING. TOMÁŠ MACÁN	ING. TOMÁŠ MACÁN	ING. TOMÁŠ MACÁN	ING. TOMÁŠ MACÁN

MACÁN PROJEKCE DS s.r.o.
ČECHOVA 193, CHUDENICE 339 01
tel. 376315118
projekceds@projekceds.cz

KRAJ	PLZEŇSKÝ	KAT.ÚZEMÍ	KLATOVY
OBJEDNATEL	MĚSTO KLATOVY		

AKCE

STEZKA U SILNICE II/191 CHALOUPKY

FORMÁT	A4
DATUM	XII/24
ÚČEL	PDPS
ČÍS.ZAKÁZKY	4723
MĚŘÍTKO	1 : 1000
ČÍS. PŘÍLOHY	ČÍS. KOPIE
C4	

OBSAH

KOORDINAČNÍ SITUAČNÍ VÝKRES 1

TATO DOKUMENTACE VČETNĚ VŠECH PŘÍLOH JE DUŠEVNÍM VLASTNICTVÍM FIRMY MACÁN PROJEKCE DS s.r.o.. OBJEDNATEL TÉTO DOKUMENTACE JE OPRÁVNĚN JI VYUŽÍT K ÚČELŮM VYPLÝVAJÍCÍM Z UZAVŘENÉ SMLOUVY JINÉ OSOBY JAK PRÁVNICKÉ TAK FYZICKÉ NEJSOU BEZ PŘEDCHOZÍHO VÝSLOVNÉHO SOUHLASU OBJEDNATELE OPRÁVNĚNY TUTO DOKUMENTACI ANI JEJÍ ČÁSTI VYUŽÍVAT , KOPÍROVAT NEBO ZPŘÍSTUPNIT JINÝM OSOBÁM